

Государственное бюджетное нетиповое образовательное учреждение
Санкт-Петербурга «Балтийский берег»
Государственное бюджетное общеобразовательное учреждение
средняя общеобразовательная школа № 234 Адмиралтейского района Санкт-Петербурга

ЗАДАНИЯ ТРЕТЬЕГО ЭТАПА

«Екатерингоф – Петра творенье»

посвящённого 225-летию со дня рождения А.С.Пушкина

**Регионального первенства
по краеведческому ориентированию «Мой город - Санкт-Петербург»
среди обучающихся образовательных организаций
(далее – Первенство)**

Материалы подготовили:

Георгиевский Денис Александрович эксперт ФГБУ "Российский детско-юношеский центр", советник
директора по воспитанию, педагог дополнительного образования
ГБОУ школы 234 Адмиралтейского района Санкт-Петербурга

Петрова Наталия Евгеньевна заведующий ОДОДиВ ФСН/ШСК "Сириус" ГБОУ школы 234 Ад-
миралтейского района Санкт-Петербурга

Под редакцией:

Бакунович Елены Георгиевны методиста городского координационного центра по физкуль-
турно-спортивной работе с образовательными организациями
ГБНОУ «Балтийский берег»

Бибича Андрея Владимировича педагога-организатора городского координационного центра по
физкультурно-спортивной работе с образовательными организа-
циями ГБНОУ «Балтийский берег»

ИНФОРМАЦИОННЫЙ БЮЛЛЕТЕНЬ

ОРГАНИЗАТОРЫ: ГКЦ ФСР ГБОУ «Балтийский берег» при поддержке Комитета по образованию. Методическое сопровождение ГБОУ школа №234 Адмиралтейского района Санкт-Петербурга при поддержке Главы муниципального образования муниципальный округ Коломна.

ИСТОРИЯ:

3 мая 1834 г. А.С. Пушкин записывает в своём дневнике:

«Гуляние 1-го мая не удалось от дурной погоды, было экипажей десять.

Графиня Хребтович однако поплелась туда же - мало ей рассеяния.

Случилось несчастье: какая-то деревянная башня, памятник затей Милорадовича в Екатерингофе, обрушилась, и несколько людей, бывших на ней, ушиблись. Кстати, вот надпись к воротам Екатерингофа:

*Хвостовым некогда воспетая дыра!
Провозглашаешь ты природы русской скупость,
Самодержавие Петра
И Милорадовича глупость.»*

Известно, что в 1828 г. Александр Сергеевич посетил ресторан «Вокзал» в Екатерингофе.

Возможно, это посещение не было единственным. Портрет литератора Хвостова, размещенный здесь по распоряжению генерал-губернатора Санкт-Петербурга он наверняка видел, а если даже и нет, то, конечно, слышал о нем как об одном из петербургских курьезов и несообразностей, которые нередко подмечал острый взгляд автора дневника. Поэт, как известно, был обязан Милорадовичу тем, что не попал в юности на Соловки. Едва ли он считал его глупцом, но распоряжение повесить портрет Хвостова никак не могло показаться Пушкину умным.

История с портретом примечательна для нас тем, что в ней соединяются Екатерингоф и имена Милорадовича и Пушкина. Имя поэта, которому в 2024 году исполняется 225 лет со дня рождения, мы сегодня неоднократно упомянем.

А вот с самим Екатерингофом неразрывно связаны такие имена, как Петр I (Великий), Александр Меншиков, Екатерина I, Жан Батист Леблон, Денис Брокет, Екатерина II, Александр I, Молво, Монферран и даже Виллим Монс...

Да что же это за место такое удивительное - Екатерингоф? Место, связавшее эпохи, великие баталии, имена и судьбы...

История Екатерингофа насчитывает уже 313 лет. Первое упоминание о нём датируется 1711 годом, когда Петр I, в память о первой победе Российского военно-морского флота, приказал разбить сад с усадьбой в голландском вкусе и преподнес его в качестве подарка своей супруге - Екатерине I. Новая царская резиденция получила название «Екатерингоф» («Екатеринин двор»). При Петре парк располагался только в западной части (относительно существующих границ), основной постройкой которого оставался Екатерингофский дворец, который при Елизавете Петровне по проекту голландского архитектора Х. ван Болеса был расширен, к нему были пристроены два флигеля, создана система аллей. Неизменными оставались традиции проведения майских гуляний, заведенные еще Петром I, в честь первой морской победы.

Ансамблю парка уделялось внимание и при Екатерине Великой, здесь проводилась частичная перепланировка парка, появлялись новые постройки, оранжереи, как и прежде, отмечались знаменательные даты и исторические события. Часть земель Екатерингофа в этот период времени была отдана под устройство усадеб высокопоставленных горожан.

А временем расцвета Екатерингофского парка принято считать XIX век, когда по инициативе петербургского военного генерал-губернатора М. А. Милорадовича в 1823 году были начаты работы по

реконструкции, ставшего пребывать в запустении парка. Работы были поручены молодому архитектору - французскому Огюсту Монферрану, по проекту которого изменилась планировка парка, расширились его границы и были построены павильоны: Мавританский, Ферма, Львиный павильон, Русская горка, Русская изба, павильон Вокзал.

Во второй половине XIX – начале XX века парк оказывается в кольце появляющихся здесь фабрик и мануфактур и становится местом для отдыха рабочих Нарвской заставы. В 1933 году парк Екатерингоф становится парком культуры и отдыха имени Первого мая. Большинство павильонов к этому времени было уже утрачено, а дворец сгорел в 1926 году, после чего его остатки были разобраны местными жителями на дрова.

Во время Великой Отечественной войны и блокады ленинградцы выращивали в парке картофель. Также, здесь возводились оборонительные сооружения. После окончания войны парк был реконструирован и получил новое название - Парк им. 30-летия ВЛКСМ.

Свое историческое название Екатерингоф вновь обрел только в 1992 году.

Сегодня и мы прогуляемся по старейшему парку Северной столицы, который когда-то по популярности не уступал Летнему саду!

Прикоснувшись к его богатому историческому прошлому, мы увидим памятные места и сохранившиеся достопримечательности, вспомним великие имена и события, оставившие свой неизгладимый след в истории Санкт-Петербурга и становлении Российского государства. У нас будет замечательная возможность познакомиться с некоторыми обитателями парка, изучить его уникальную дендрофлору и увидеть экзотические растения, а также, познакомиться с представителями растений и животных, занесенных в Красную книгу Санкт-Петербурга.

СРОКИ ПРОВЕДЕНИЯ: 22 сентября – 31 мая 2024 года.

Все материалы по Первенству (Положение, анонсы, информационный бюллетень, форма заявки, задания, ссылки, протоколы) содержатся на страничке Первенства на сайте ГКЦ ФСР ГБОУ «Балтийский берег»

<http://fsr.balticbereg.ru>

ФОРМА УЧАСТИЯ – ЗАОЧНАЯ

ПРИЁМ ЗАЯВОК:

- Заявки на участие 3-ем этапе Первенства, по форме, принимаются с 22 апреля по 16 мая 2024 года (**но не позднее 48 часов до выхода на маршрут**) с использованием Яндекс-формы регистрации <https://forms.yandex.ru/u/643ffbc3c769f114c7012577/>
- С 30 апреля 2024 года на указанные при регистрации адреса электронной почты будут высылаться материалы в файлах PDF для печати. (Карты и задания необходимо распечатать на листах формата А4 на цветном принтере). **ВНИМАНИЕ!** Задания будут высылаться при наличии: [формы заявки и согласия от родителей с изменениями от марта 2024 года.](#)
- **ВНИМАНИЕ!** Для своевременного получения информации от Оргкомитета необходимо добавить адреса bb.sport@yandex.ru и bb.sport-sparta@yandex.ru в белый список вашего почтового сервера.
- В случае невозможности напечатать задания и карты, просьба согласовать их получение на бумажном носителе заранее.

ПРОХОЖДЕНИЕ ЭТАПА:



Установите на мобильное устройство приложение Public Art

Выход на маршрут с 1 по 19 мая 2024 года.

Старт у входа в парк на Сутугином мосту. Финиш у памятника Молодогвардейцам.

<https://yandex.ru/maps/?um=constructor%3A5783c12a06ba165002dabbe440a97e5836048e64da4acf41b71f9f0416bce405&source=constructorLink>

Участникам этапа будет предложено: прогуляться по дорожкам парка Екатерингоф с использованием спортивной карты (стандарт ISSprOM-2019), ответить на вопросы в точках контрольных пунктов (КП), сделать селфи (в том числе с использованием программ 3D просмотра), решить дополнительные задания по ориентированию, ответить на практические вопросы.

Протяженность маршрута: группы А и В около 3,5 км, группа С около 2 км.

Рекомендуется проходить маршрут в порядке нумерации контрольных пунктов.

Предварительные ответы заносятся в маршрутный лист с заданиями.

МАТЕРИАЛЫ ДЛЯ ПОДГОТОВКИ:

Для ознакомления с маршрутом рекомендуем посетить группы социальной сети ВКонтакте:

"Екатерингоф - Петра творенье!" <https://vk.com/club218826009>

СПб ГКУ "Парк "Екатерингоф" <https://vk.com/public210310382>

ПРИЕМ ОТВЕТОВ:

ссылка на Яндекс-форму этапа для приёма ответов

<https://forms.yandex.ru/u/662a11002530c29585619f2d/>

- Яндекс-форма будут доступна для заполнения с 18:00 3 мая до 12:00 20 мая 2024 года.
- Будьте внимательны при выборе своей команды в Яндекс-форме!
- В процессе заполнения формы ответы можно изменять.
- **Перед отправкой ответов ОБЯЗАТЕЛЬНО введите адрес электронной почты для рассылки информации про Финальный конкурс капитанов**
- После того, как вы нажмете кнопку "Отправить", изменить ответы НЕЛЬЗЯ!
- Повторное заполнение формы не допускается.
- При наличии двух и более ответов от одной команды в зачёт идет полученный раньше.

Ответы в Яндекс-форму заносятся по итогам прохождения маршрута:

- Для групп «А» и «В» – капитаном команды.
- Для группы «С» - руководителем команды.

ВНИМАНИЕ!

- Ответы будут приняты только при наличии **прикрепленного скана Приказа по ОУ** о направлении команды на маршрут и назначении ответственного за жизнь и здоровье участников, **и Заявки** на участие в 3-м этапе, оформленной надлежащим образом.
- На некоторых КП обязательно фотоподтверждение прохождения этапа фотография/селфи команды с КП. Фотографии необходимо прикрепить при внесении ответов Яндекс-форму.

ФИНАЛЬНЫЙ КОНКУРС КАПИТАНОВ:

- пройдет в дистанционном формате. старт в **16:01 (МСК) 21 мая 2024 года.**
- Подробная информация, стартовые номера команд и ссылки на Яндекс-форму конкурса капитанов будут разосланы руководителям/капитанам команд, принявших участие во всех трех этапах Игры

по адресам электронной почты, указанным в форме приема ответов 3-го этапа в срок до 21:00 (МСК) 20 мая 2024 года.

НАГРАЖДЕНИЕ:

- Победители и призеры в каждой возрастной категории определяются по наибольшей сумме баллов, набранных по сумме всех 3-х этапов и финального конкурса капитанов, и награждаются кубками и грамотами.
- Команды, занявшие 4-6 место в каждой возрастной категории, награждаются дипломами.
- Команды, прошедшие все 3 этапа игры и принявшие участие в итоговом конкурсе капитанов, получают электронные сертификаты участников Игры по адресам электронной почты.
- Награждение победителей, призёров и дипломантов запланировано на .

ОБРАБОТКА РЕЗУЛЬТАТОВ, ПУБЛИКАЦИЯ ПРОТОКОЛА.

- За каждый правильный КП/ответ фото- и ориентирования начисляется 1 балл.
- За каждый правильный ответ на вопрос начисляется 1 балл.
- При наличии нескольких вариантов ответа на вопрос, балл начисляется при выборе всех верных вариантов.
- На некоторых КП возможно отсутствие вопросов или фото.
- Некоторые вопросы и КП предназначаются только средней и старшей группе. Такие вопросы отмечены символами **АВ**.
- За отсутствие фотоподтверждения – командам начисляется штраф 10 баллов за каждую отсутствующую фотографию/селфи.
- Максимальное количество баллов:
 - группа А – 98;
 - группа В – 88;
 - группа С – 50.
- Протоколы Первенства этапа будут опубликованы в срок до 27 мая 2024 года.

По вопросам звоните (пн-пт с 11 до 17) 572-12-90 (Андрей Владимирович)


КАРТА МАРРУТА




Группа С – с КП 12 идёт на КП 23 через КП С

ФОТООРИЕНТИРОВАНИЕ

31



32




33




34



35



36



37



38



39




ФОТООРИЕНТИРОВАНИЕ


40



41



42



43



44



45



46



47



48



ФОТООРИЕНТИРОВАНИЕ


49



50




51




52




53



54



55



56




57



ФОТООРИЕНТИРОВАНИЕ


58




59



60




61




62



63



64



65



66




ФОТООРИЕНТИРОВАНИЕ


67



68



69




70



71



72



73



74




75



ФОТООРИЕНТИРОВАНИЕ


76




77



78



79



80



81



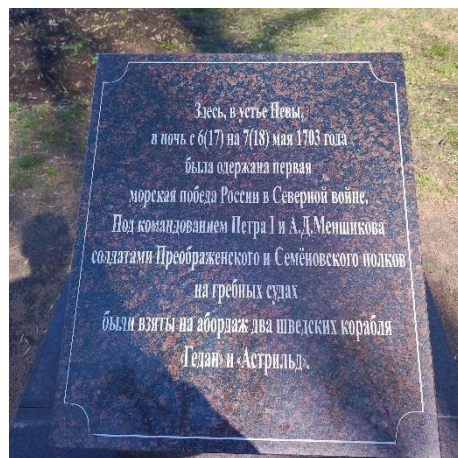
82



83



84



ФОТООРИЕНТИРОВАНИЕ

85



86



87



88



89




90



91








92




93


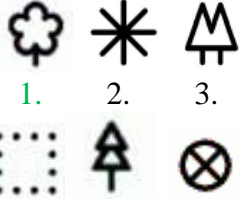


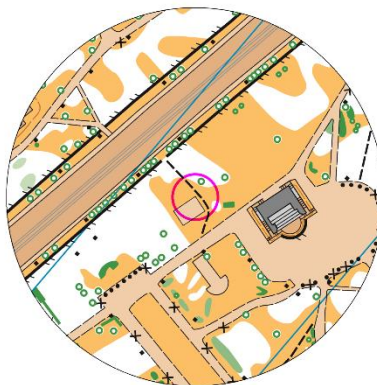
ОСНОВНОЙ БЛОК (* - несколько вариантов ответа)

КП	Номер ФОТО	Вопрос	Варианты ответа
старт	... 32	<p>Сутугин мост: пешеходный балочный мост через Бумажный канал в Адмиралтейском районе Санкт-Петербурга. Связывает Перекопскую (бывшую Сутугину) улицу с парком Екатерингоф. Осмотрите его и ответьте на вопрос</p> <p>АВС: Вопрос С-1. Балки из какого материала составляют основание моста?</p>	<ol style="list-style-type: none"> 1. Бетон 2. Дерево 3. Металл 4. Углепластик
		<p>Река с юга от моста первоначально вытекала из Фонтанки у Старо-Калинкина моста (где располагалась ижорская Калинкина деревня), дальнейшее русло шло вдоль современной улицы Циолковского. На месте площади Стачек в реку впадал приток Тентелевка (по имени расположенной здесь деревни Тентеля). Таким образом, первоначально река представляла собой протоку в дельте Невы, отделяя появившийся в 1711 году Екатерингоф от материка. В XIX веке эта река была частью границы города и его пригородного Петергофского участка. В 1906 году был засыпан участок реки от Фонтанки до Обводного канала, а по нему прошла улица с 1952 года — улица Циолковского. А в 1920-х годах был засыпан и второй участок - от Обводного канала вместе с единственным притоком - Тентелевкой.</p> <p>АВС: Вопрос С-2. Выберите фото, соответствующее названию реки.</p>	<ol style="list-style-type: none"> 1.  2.  3.  4. 
		<p>Канал на севере прорыт во второй половине XVIII века для хозяйственных целей. Название получил от Екатерингофской бумагопрядильной фабрики. Длина канала 1,1 км, ширина 10 м, глубина 0,5 - 1,5 м. Отходит от реки Екатерингофки слева, ниже устья Обводного канала, охватывает с севера парк Екатерингоф. Под Сутугиным мостом канал соединяется с рекой.</p> <p>АВС: Вопрос С-3. Как называется канал, из которого сегодня вытекает река из вопроса С-2?</p>	<ol style="list-style-type: none"> 1. Фабричный 2. Бумажный 3. Кирпичный 4. Прядильный 5. Екатерингофский
<p>Переходим Сутугин мост ПЕЙЗАЖНАЯ (ВОСТОЧНАЯ) ЧАСТЬ ПАРКА Хождение по газонам парка категорически запрещено!</p>			
КП 1	... 58	 <p>Перейдем к знакомству с дендрологической коллекцией парка: Гортензия гималайская Бретшнейдера Эта гортензия веками произрастала только в высокогорье Китая, в монастырских садах, и тщательно охранялась от посягательства чужеземцев. А всё потому, что она относится к «мотыльковым» гортензиям, особо ценным на Востоке. Белоснежным «бабочкам» — крупным бесплодным цветам на длинной цветоножке, «присевшим» на кружевную полянку - посвящено много стихов в китайской и японской поэзии.</p>	
		<p>АВС: Вопрос 1-1. В геральдике одного из регионов этого восточного государства использовано изображение гортензии?</p>	<ol style="list-style-type: none"> 1. Корея 2. Япония 3. Китай 4. Монголия
		<p>АВ: Вопрос 1-2. Назовите имя, отчество и фамилию известного врача, которому удалось вывезти самый первый экземпляр этого растения в Европу.</p>	<ol style="list-style-type: none"> 1. Генрих Готфрид фон Бретшнейдер

			2. Карл Антон Бретшнейдер 3. Эмилий Васильевич Бергшнейдер
		А: Вопрос 1-2. Запишите название раздела биологии, изучающего растения ботаника
		Это время года в парке Екатерингоф - сезон цветения первоцветов: пролеска сибирская (сцилла), чистяк весенний, ветреница дубравная (анемона), ветреница лютичная, галантус (подснежник), шафран (крокус), примула, гусиный лук. Некоторые из них занесены в Красные книги разных регионов РФ!	
		А: Вопрос 1-3. Одно из этих растений являлось любимым у императрицы Екатерины II (1729-1796 г.г.). Оно столетиями культивируется в парке, встречается здесь и сегодня!	1. Галантус (подснежник) 2. Пролеска (сцилла) 3. Примула 4. Шафран (крокус)
		А: Вопрос 1-4. Впишите номер фотографии растения из вопроса 1-3. 56
		Впереди, на открытом газоне, вы можете увидеть большую куртину Гусиного лука (лат. <i>Gagea lutea</i>) в период его цветения. Рассмотрите его. Вопрос 1-5. Впишите номер фотографии гусиного лука? 53
		АВ: Вопрос 1-6. Какое научное название носит эта экологическая группа растений-первоцветов?	1. Анемохоры 2. Интродуценты 3. Суккуленты 4. Эфемероиды
КП 2	... 64	 Калина гордовина Калина гордовина или Гордовина обыкновенная — крупный листопадный кустарник родом из Евразии, типовой вид рода Калина (<i>Viburnum</i>) семейства Адоксовые (<i>Adoxaceae</i>). Эта фотография сделана зимой. Посмотрите на неё и ответьте. АВС: Вопрос 2-1. Почему зимой некоторые побеги у растения остаются зелеными и продолжают расти? АВС: Вопрос 2-2. Расставьте три цвета плодов Калины-гордовины строго в порядке их созревания.	1. Растение не боится морозов 2. Таким образом побеги набирают силы для весеннего цветения 3. Побеги текущего года одревесневают только к третьему году жизни 1. Чёрный 3 2. Зелёный 1 3. Красный 2
М1	... 66	АВС: Вопрос М1-1. На карте перед вами фиолетовая пунктирная линия. Что вам надо сделать при движении от КП2 к КП3 Двигаясь от КП2 к КП3 посмотрите на липы по сторонам. Несколько растений посажены в одну лунку, либо на некотором удалении друг от друга. Данный вид посадки используется для быстрого озеленения нового участка. АВС: Вопрос М1-2. Как называется эта посадка деревьев?	1. Идти по любой дорожке 2. Идти по дорожке указанной линией 3. Идти по кратчайшему пути 1. Букетная 2. Линейная 3. Массив 4. Солитерная
КП 3	... 72	Тополь белый (лат. <i>Pópulus álba</i>): Дерево, при благоприятных условиях высотой до 30—40 м. и диаметром ствола до 2м. Крона широкая, шатровидная.	1. Золотистый 2. Серебристый 3. Серый







		<p>Мощная корневая система выходит за проекцию кроны, состоит как из глубокозалегающих, так и из поверхностных корней, которые дают обильные корневые отпрыски, часто на значительном расстоянии от материнского дерева. Кора ствола и крупных ветвей серо-зелёная, гладкая; молодых побегов бело-войлочная; в старости кора тёмно-серая или чёрная, с глубокими трещинами. В диком виде произрастает в Северной Африке (Алжир, Марокко, Тунис, Канарские острова), Малой, Средней и Восточной Азии, практически на всей территории Европы (за исключением Скандинавии).</p> <p>АВС: Вопрос 3-1. Как ещё называется этот тополь?</p>	4. Серо-зелёный
КП 4	... 73	<p>Клен татарский (лат. <i>Ácer tatáricum</i>): Клён татарский очень декоративен. Он распространён в центральной и восточной Европе, а также в юго-западной Азии и Восточной Сибири. Ареал на западе ограничен Австрией, на востоке юго-западной частью России и Кавказом, на юге доходит до Ирана и Малой Азии.</p> <p>АВ: Вопрос 4-1*. Как ещё называется этот клён?</p>	<ol style="list-style-type: none"> 1. Бородатый 2. Зеленокорый 3. Неклен 4. Остролистный 5. Черноклен
КП 5	... 43	<p>Большой пруд и лодочная пристань АВС: Вопрос 5-1. Как называется большая архитектурная форма, расположенная на берегу пруда?</p>	<ol style="list-style-type: none"> 1. Бельведер 2. Ротонда 3. Пристань 4. Купальня 5. Беседка
		<p>АВС: Вопрос 5-2. Сосчитайте и впишите, сколько колонн у этой архитектурной формы.</p> 8
КП 6	... 79	<p>Багрянник японский (лат. <i>Cercidiphyllum japonicum</i>): Листопадное дерево семейства багрянниковых, которое произрастает в Японии и Китае. Его иногда называют пряничным деревом за легкий карамельный запах, который оно источает во время листопада. Екатерингоф и сегодня обладает коллекцией редких и экзотических растений, начало сбора которой положено ещё в далекие царские времена.</p> <p>АВ: Вопрос 6-1. Как называют не свойственные для местной флоры растения?</p>	<ol style="list-style-type: none"> 1. Гибриды 2. Реликты 3. Экзот 4. Интродуценты 5. Эндемики
		<p>АВС: Вопрос 6-2. В парке на разных участках произрастает 18 деревьев Багрянника японского. Впишите, сколько деревьев багрянника перед вами?</p> 6
		<p>Катальная горка С 1823 года на этом месте, в северной части парка, находился предшественник современных аттракционов - павильон "Катальная горка" со спиральным съездом</p>	


		 <p>АВ: Вопрос 6-3. Назовите архитектора, по проекту которого была построена катальная горка?</p>	<ol style="list-style-type: none"> 1. Андреян Дмитриевич Захаров 2. Бартоломео Франческо Растрелли 3. Карл Иванович Росси 4. Огюст Рикар Монферран
<p>КП 7</p>	<p>... 68</p>	<p>Екатерингофские дубы На этом участке произрастают самые великовозрастные дубы Екатерингофа, их возраст насчитывает от 200 до 250-ти лет! Сохранились отдельные выдающиеся экземпляры возрастом около 300 лет, высаженные в 1715 году самим Петром Алексеевичем!</p> <p>АВ: Вопрос 7-1. К какому ботаническому виду относятся самые старые дубы в парке?</p> <p>18.10.2023 принято решения о внесении этого дуба в Национальный реестр старовозрастных деревьев России.</p> <p>АВС: Вопрос 7-2. Какой статус присуждается деревьям?</p> <p>АВС: Вопрос 7-3. Какая из символических легенд контрольных пунктов используется для обозначения этой древесной культуры?</p>	<ol style="list-style-type: none"> 1. Иволжистый 2. Каштанolistный 3. Ольхolistный 4. Парковый 5. Черешчатый 6. Черешневый <ol style="list-style-type: none"> 1. Памятник живой природы 2. Памятник культурного наследия 3. Памятник истории и культуры 4. Памятник природного наследия  <ol style="list-style-type: none"> 1. 2. 3. 4. 5. 6.
<p>КП 8</p>	<p>... 44</p>	<p>Летняя эстрада является «центром притяжения» участников и организаторов спортивно-массовых мероприятий, проводимых в парке. В апреле 2022 года здесь проходил фестиваль ориентирования «Адмиралтейский азимут». Фестиваль проводится в дисциплине «трейл-ориентирование».</p> <p>Цель трейлО - определение соответствия между флагами «контрольных пунктов», установленными на местности, и КП, изображёнными на карте.</p> <p>Спортсмен должен определить – какой из флагов находится на том же объекте, что и центр окружности на карте, т.е. находится в «правильном месте». Флаги обозначаются слева на право латинскими буквами «А», «В», «С», «D», «Е», «F».</p> <p>Решите одну из задач дисциплины спринт фестиваля «Адмиралтейский азимут 2022»</p>	

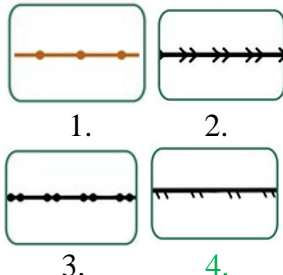




1.1	A-F					
-----	-----	--	--	--	--	--


X	X	AB: Вопрос 8-1. Определите в каких местах фрагмента карты установлены флаги А-Е, соотнесите центр окружности КП и впишите, какой флаг стоит в правильном месте? В
---	---	------------------------------------------------------------------------------------------------------------------------------------------------------------------------	---------

<p>КП 9</p>	<p>... 80</p>	<p>Партерный сад Перед вами центральный газон партерного сада. По периметру газона высажены вечнозеленые древесные культуры, которым искусственно была придана такая необычная форма. АВС: Вопрос 9-1. Как называется один из видов обрезки посаженных деревьев?</p>	<p>1. М энд эмс 2. Пончик 3. Сникерс 4. Чупа-Чупс</p>
<p>КП 10</p>	<p>... 47</p>	<p>Спортплощадка АВС: Вопрос 10-1. Какие нормативы комплекса ВФСК ГТО можно выполнить с использованием спортивного оборудования, представленного на этой площадке?</p>	<p>1. Бег на 30м 2. Наклон вперёд стоя на гимнастической скамье 3. Подтягивание из вися на высокой перекладине 4. Поднимание туловища из положения лёжа на спине</p>
<p>КП 11</p>	<p>... 78</p>	<p>Лиственница (лат. <i>Lárix</i>) Это род древесных растений семейства Сосновые, одна из наиболее распространённых пород хвойных деревьев в мире. Это и самое распространённое дерево в России. В среднем лиственницы живут 300-400 лет, а некоторые доживают до почтенных 900 лет. При этом древесина лиственниц веками сохраняет удивительную прочность. Широкое применение лиственницы находят в строительстве и других хозяйственных отраслях: прочная и устойчивая к различным воздействиям древесина лиственниц веками используется при возведении деревянных домов, храмов и других построек, а также при производстве мебели. Стволы лиственниц служат в качестве свай — на них, например, стоит Венеция. Многие исследователи отмечают, что даже металлические гвозди, вбитые в лиственничные шпалы, не ржавеют. АВС: Вопрос 11-1. Какая из символических легенд контрольных пунктов используется для обозначения этой древесной культуры?</p>	<div style="display: flex; flex-wrap: wrap; justify-content: space-around; align-items: center;"> <div style="text-align: center;">  1. </div> <div style="text-align: center;">  2. </div> <div style="text-align: center;">  3. </div> <div style="text-align: center;">  4. </div> <div style="text-align: center;">  5. </div> <div style="text-align: center;">  6. </div> </div> <p>1. Памятник природы 2. Национальный парк 3. Дендрологический парк 4. Природный заказник 5. Природный заповедник</p>

		<p>АВС: Вопрос 11-2. К какому типу охраняемых природных объектов относится Линдуловская лиственничная роща?</p>	
		<p>АВ: Вопрос 11-3. Где был построен первый российский военный корабль?</p>	<p>1. Архангельск 2. Дединово 3. Санкт-Петербург 4. Кронштадт</p>
		<p>19 июля 1959 года Линдуловской роще прошли первые официальные соревнования по этому виду спорта. Сейчас на месте проведения первого официального старта находится памятный камень. АВС: Вопрос 11-4. Впишите вид спорта?</p>	<p>..... спортивное ориентирование</p>
<p>М2</p>	<p>... 83</p>	<p style="text-align: center;">Переходим через ул. Лифляндскую ИСПОЛЬЗУЕМ ТОЛЬКО ПЕШЕХОДНЫЙ РЕГУЛИРУЕМЫЙ ПЕРЕХОД!</p>	
<p>КП 12</p>	<p>... 89</p>	<p style="text-align: center;">ПЕТРОВСКАЯ (ЗАПАДНАЯ) ЧАСТЬ. <i>Здесь Пётр, рукой метавшей гром Супруге в честь, себе для славы Устроил игры и забавы Елизавете, Анне дом..</i> <i>(Д.И. Хвостов, «Майское гуляние в Екатерингофе 1824 года»).</i></p> <p>Екатерингофский дворец - увеселительная загородная усадьба - небольшой деревянный дворец (построен предположительно Доменико Трезини) с цветником и парком, разбитым мастерами садово-парковой архитектуры Жаном-Батистом Леблонем и Денисом Брокетом. Несмотря на то, что низкий остров на взморье часто заливало наводнениями, уничтожавшими труд садовников и строителей, Екатерингоф стал любимым местом летнего отдыха царской семьи. Красивейшее имение с дворцом и садом царь преподнёс в подарок на свадьбу своей жене - Екатерине I, что имело огромное значение для Петра I как полководца и правителя великой державы. Ведь именно здесь была одержана первая победа в истории Российского флота. В честь императрицы Екатерины I дворцово-парковый ансамбль получил название «Екатерингоф», что в переводе с немецкого означает «двор Екатерины». При Петре Первом дворец был небольшим, деревянным, с низкими и узкими комнатами. Около дворца был построен другой, каменный, с башней, названный Подзорным, где Петр любил жить. Пётр любил передвигаться по воде, поэтому от Чёрной речки к дворцу был прорыт судоходный канал, оканчивавшийся прямо у крыльца небольшой гаванью. С обеих сторон от канала было вырыто по круглому пруду, они удерживали уровень воды при подтоплении канала.</p>	
		<p>АВС: Вопрос 12-1. Запишите год основания Екатерингофского дворца.</p>	<p>..... 1711</p>
		<p>АВ: Вопрос 12-2. Чем ещё в истории России стал знаменит Екатерингофский дворец?</p>	<p>1. Он стал самым первым в России дворцом-музеем. 2. Это был единственный деревянный дворец в Санкт-Петербурге. 3. Это был единственный дворец для императорской особы, построенный Доменико Трезини</p>
<p style="text-align: center;">ФОТОКП. Сделайте ФОТО на ФОНЕ 3D изображения дворца Прикрепите его в форме приёма ответов. Группа С идёт на КП С и далее на КП 23</p>			




<p>КП группа С</p>	<p>... 88</p>	<p>Мавританский павильон С: Вопрос. Прочитайте информацию на стенде и выберите условный знак, которым обозначается конструкция, обеспечивающая безопасность детского сада возле дворца.</p>	
<p>КП 13</p>	<p>... 77</p>	<p>Ольха чёрная (лат. <i>Alnus glutinosa</i>): Это единственное сохранившееся дерево Ольхи чёрной в Екатерингофе. Ольха обогащает почву очень важным микроэлементом, так как в клубеньках на её корнях живут микроорганизмы, синтезирующие его. А: Вопрос 13-1: Назовите этот элемент?</p>	<p>1. Магний 2. Калий 3. Азот 4. Фосфор 5. Железо</p>
<p>КП 14</p>	<p>... 86</p>	<p>Корч тополя белого (лат. <i>Populus alba</i>): Это было самое большое дерево в Екатерингофе. 5 лет назад тополь был повален ураганом, но рядом мы уже видим молодую корневую поросль этого гиганта. АВ: Вопрос 14-1. Вспомните, как учёные определяют возраст деревьев?</p>	<p>1. Измерением окружности ствола на уровне не менее одного метра от земли. 2. Определением и подсчетом годичных колец на спиле ствола. 3. По разнице содержания радиоактивного углерода в сердцевине дерева и снаружи. 4. Всеми, перечисленными выше способами.</p>
		<p>АВ: Вопрос 14-2. Впишите, как называется ученый, изучающий деревья?</p>	<p>..... Дендролог</p>
		<p>АВ: Вопрос 14-3. Какая из символьных легенд контрольных пунктов используется для обозначения корча?</p>	
<p>КП 15</p>	<p>... 35</p>	<p>Бумажный мост В первые годы после постройки этот мост назывался Лодеровым (Лодеровским) — по фамилии владельца дворового места, купца Лодера, выходившего на левый берег Бумажного канала. С 1836 по 1846 года мост также назывался Екатерингофским, иногда — Сутугинским. Современное название моста известно с 1857 года. АВ: Вопрос 15-1. Почему мост называется Бумажный?</p>	<p>1. по названию канала, через который переброшен мост 2. по названию бумажной фабрики, находившейся в этом районе 3. в честь работников бумажной фабрики, которые в свободное время строили этот мост</p>
<p>КП 16</p>	<p>... 37</p>	<p>Мостик с цепями Встаньте на мостике. АВ: Вопрос 16-1*. Какой канал(ы) находятся на север от вас?</p>	<p>1. Адмиралтейский 2. Бумажный 3. Крюков 4. Матисов 5. Обводный</p>
		<p>АВ: Вопрос 16-2. Посмотрите на воду в каналах. С какой стороны она чистая и прозрачная?</p>	<p>1. с севера 2. с юга 3. с запада</p>

			4. с востока
		Предположите и запишите почему	
КП 17	... 40	<p>Река Екатерингофка</p> <p>Река Екатерингофка - протока в дельте Невы. Начинается из Большой Невы у места впадения её в Невскую губу. Омывает Гутуевский остров и другие более мелкие острова. Длина водотока составляет 4,5 км. Судходна.</p> <p>Известна событием мая 1703 года, при личном участии Петра 1, о котором мы узнаем чуть позже.</p> <p>АВ: Вопрос 17-1. Как именовалась эта река во времена царствования Петра I?</p>	<ol style="list-style-type: none"> 1. Тентелевка 2. Ольховка 3. Чёрная 4. Торфяновка 5. Таракановка
КП 18	... 34	<p>Мост через подземной канал</p> <p>Сегодня это обычный железобетонный пешеходный мост. А в 1823 году на этом месте был построен первый в России уникальный (с точки зрения мостостроения) мост.</p>  <p>АВ: Вопрос 18-1. Как назывался этот уникальный мост?</p>	<ol style="list-style-type: none"> 1. Подвесной мост 2. Подъемный мост 3. Цепной висячий мост 4. Разводной мост
		<p>АВ: Вопрос 18-2. Был ли Подземной канал судходным когда-либо?</p>	<ol style="list-style-type: none"> 1. Нет, так как был прорыт исключительно в декоративных целях. 2. Да, по нему могли подплывать лодки с пассажирами прямо к балюстраде дворца.
КП 19	... 62	<p>Жимолость голубая (лат. <i>Lonicera caerulea</i>):</p> <p>Листопадный кустарник до 2,5 м высотой, с бурой продолговато-растрескивающейся корой, которая отслаивается чешуйками. Распространена в пределах умеренной зоны всего Северного полушария. На Дальнем Востоке встречается на Охотском побережье, Курилах, Камчатке.</p> <p>АВ: Вопрос 19-1. Съедобны-ли плоды этой жимолости?</p> <p>Жимолость голубая занесена в Красную книгу Санкт-Петербурга со статусом: «Вид, находящийся под угрозой полного исчезновения». Нуждается в охране!</p>	<ol style="list-style-type: none"> 1. Да 2. Нет


		<p>Красная Книга Санкт-Петербурга - это официальный документ Правительства Санкт-Петербурга, содержащий сведения о всех редких и находящихся под угрозой исчезновения объектах растительного и животного мира на территории города.</p> <p>АВ: Вопрос 19-2. Напишите сколько объектов флоры занесено в Красную книгу Санкт-Петербурга?</p>	<p>..... 254</p>
<p>КП 20</p>	<p>X</p>	<p align="center">Памятный знак «Бой в устье Невы»</p>  <p>В начале Северной войны в устье реки Невы произошло победоносное для наших войск сражение, которое стало этапом в закреплении России на территории её будущей столицы. Царь Пётр Алексеевич и его ближайший сподвижник Александр Меншиков, командуя небольшим подразделением морской пехоты из 30 лодок, в жесточайшем бою в ночь с 6 на 7 мая 1703 года захватили в устье Невы два шведских пушечных военных корабля «Гедан» и «Астрильд», пришедшие на помощь главному шведскому оплоту – крепости Ниеншанц, расположенной в восточной части дельты Невы – на землях будущего великого Санкт-Петербурга. Прорвавшись сквозь шквальный огонь пушек, гвардейцам удалось взять шведские корабли на бордаж.</p> <p>7 мая 1703 года стал днём первой победы Российского военно-морского флота. За блестяще проведённое победоносное сражение Пётр I и Меншиков были «учинены кавалерами» ордена Святого апостола Андрея Первозванного, а офицеры и солдаты удостоены особых золотых медалей с надписью «Небываемое бывает».</p> <p>Россия «твёрдой ногой стала при море». Отныне, в первые майские дни первую морскую победу Российского флота праздновали особенно пышно - курсировала по воде «Невская флотилия» от Петропавловской крепости в Екатерингоф, далее в Стрельну и Петергоф, затем в Кронштадт. Торжества сопровождалась фейерверками и прочими увеселениями. Эта традиция надолго сохранилась и после смерти Петра Великого. Победоносные кампании в ходе Северной войны дали основание проводить в последующие годы майские праздники именно в Екатерингофе.</p> <p>Дата 18 мая (7 мая по старому стилю) считается датой рождения Балтийского флота.</p> <p>АВ: Вопрос 20-1. Солдаты каких лейб-гвардейских полков участвовали в этом сражении?</p>	<ol style="list-style-type: none"> 1. Измайловского 2. Преображенского 3. Егерского 4. Семеновского 5. Гренадерского

		АВ: Вопрос 20-2. Сколько лет длилась Северная война?	1. 11 2. 21 3. 31 4. 41
		А: Вопрос 20-3. Какой город-порт с 1724 года стал главной базой Балтийского флота?	1. Архангельск 2. Балтийск 3. Калининград 4. Кронштадт 5. Санкт-Петербург
Сделайте селфи/фотографию команды на фоне Памятного знака и прикрепите её в форме сбора ответов			
X	X	Напротив КП-20, в дельте реки Екатерингофки, вы видите остров и строения на нём. Это Малый Резвый остров. Назван по фамилии купца Николая Резвого, которому он принадлежал в конце 18 века. На острове располагалась рыбная артель купца, от которой продукция поставлялась к императорскому столу. АВ: Вопрос 20-4. Напишите сезон какой известной рыбки сейчас в Санкт-Петербурге? корюшка
КП 21	... 91	Львиный павильон (арх.О.Монферран, 1824г.) Львиный павильон или Кроншпиц (Береговая башня) с пристанью был построен летом 1824 г. на берегу реки Екатерингофка, западнее южного кольцевого канала парка, и мог использоваться в качестве маяка для прибывающих к Санкт-Петербургу судов. АВ: Вопрос 21-1. Сосчитайте на 3D макете, сколько скульптур чугунных львов было установлено у павильона? 8
		АВ: Вопрос 21-2. Какой известный собор в Санкт-Петербурге спроектировал Огюст Монферран?	1. Владимирский 2. Казанский 3. Смольный 4. Исаакиевский 5. Спасо-Преображенский
КП 22	... 90	Павильон «Ферма»	
		«Ферма» - самый удаленный павильон парка, он был сооружен на песчаной косе в месте впадения реки Таракановки в Екатерингофку. Монферран изначально предполагал, что сооружение будет хорошо восприниматься издалека, станет доминантой этого паркового ансамбля. В 1823 году зодчий сообщил столичному военному генерал-губернатору Михаилу Андреевичу Милорадовичу: «Это здание соединяет - изящество с простотой, свойственной деревянной архитектуре и назначению здания, оно очень способствовало бы украшению парка, в особенности если планировка парка позволяет сделать главный вход замыкающим перспективу аллеи». В помещениях «Фермы» регулярно устраивались обеды, балы, музыкальные вечера. С 1824 года павильон использовался как официальная резиденция А.М.Милорадовича, так как генерал-губернатор Санкт-Петербурга любил эту местность и уважительно относился к наследию Екатерингофа.	
		АВ: Вопрос 22-1. Какой титул носил Михаил Андреевич Милорадович?	1. Барон 2. Граф 3. Император 4. Князь

		А: Вопрос 22-2. К лейб-гвардии какого полка принадлежал Михаил Андреевич Милорадович?	<ol style="list-style-type: none"> 1. Измайловский 2. Преображенский 3. Егерский 4. Семеновский 5. Гренадерский
КП 23	... 82	<p style="text-align: center;">ЗОЛОТОЙ ВЕК ЕКАТЕРИНГОФА</p> <p>Возрождение дворцово-паркового ансамбля в Екатерингофе состоялось по велению императора Александра I. Составление проекта по реконструкции имени было поручено французскому архитектору Огюсту Монферрану. Большие работы были проведены по реконструкции парка: разбиты аллеи с высадкой новых деревьев и кустарников, в том числе особо редких видов. Садовые работы выполнил Иоган Буш-младший. Также, был вырыт пруд, с красиво изогнутыми берегами, через каналы переброшены необычные пешеходные мосты, установлены ротонды, сооружены различные павильоны в готическом, русском и восточном стилях (Львиный павильон, Мавританский павильон, павильон «Катальная горка», павильон «Ферма», «Русская изба», павильон «Вокзал»).</p> <p>Инициатором благоустройства территории и строительства в Екатерингофе новых павильонов выступил военный генерал-губернатор Петербурга - граф Михаил Андреевич Милорадович. Именно он возглавил специально созданный Комитет «Об устройении Екатерингофа».</p> <p>В 1823-1824 г.г. Екатерингоф был перепланирован, полностью благоустроен, и передан городским властям. Теперь он стал прекрасным пейзажным парком на взморье. Именно в таком виде парк будет использоваться для регулярных праздничных гуляний петербургской знати.</p> <p>Недавно открывшийся после капитальной реставрации садово-парковый ансамбль, в котором 1 мая 1824 года состоялось праздничное гульенье, вскоре постигла разрушительная сила морской стихии. 7 (19) ноября 1824 года в Санкт-Петербурге произошло самое значительное наводнение за всю историю. Вода в реке Неве и её многочисленных рукавах (реки и каналы) поднялась на 4,14—4,21 метра выше ординара.</p> <p>Расположенный на взморье Екатерингоф тоже пострадал. Но благодаря тому, что во время перепланировки значительная часть территории парка была приподнята за счет насыпей от строительства новых каналов и прудов, последствия наводнения были не столь значительными, все павильоны устояли на своём месте.</p> <p>Екатерингоф по праву является старейшим парковым ансамблем Санкт-Петербурга, он был заложен в 1711 году. До сегодняшнего дня сохранилось главное архитектурно-планировочное решение территории парка, с его уникальной системой внутренних каналов и прудов, системой аллей и аллеиных посадок деревьев одного вида.</p> <p>Это культурное и историческое наследие, доставшееся нам от великих мастеров-зодчих: архитектора Жан-Батиста Леблона (первое строительство и благоустройство территории острова, 1711г.), садовых дел мастера Дениса Брокета (первое благоустройство сада вокруг Екатерингофского дворца и устройство парка, 1711г.). Это и наследие Огюста Монферрана и Иогана Буша-младшего, создавших в 1823-1824 г.г. «новый Еатерингоф».</p>	<ol style="list-style-type: none"> 1. Памятник природы 2. Памятник истории и культуры 3. Памятник садово-паркового искусства 4. Парк культуры и отдыха 5. Дендропарк

МЗ	<p>Возвращаемся в восточную часть парка, переход ул.Лифляндской (используем только регулируемый пешеходный переход!)</p>	
КП 24	Х	<p>Молвинская колонна</p> <p>Молвинская колонна была установлена Огюстом Монферраном на южной окраине парка в 1824 году. Колонна получила свое название по имени купца-сахарозаводчика Якова Молво.</p> <p>АВС: Вопрос 24-1. Впишите номер фотографии колонны, малой моделью которой послужила Молвинская колонна.</p>  <p>1</p>  <p>2</p>  <p>3</p> <p>.....2</p>

Павильон «Вокзал» и Липовая аллея



Слева от вас находится хозяйственный двор, окруженный металлическим забором, а с 1823 года 19 века на этом месте располагался павильон «Вокзал» (арх. О.Монферран). Здание было построено в готическом стиле с большой ротондой в центре, в которой работал концертный зал и ресторан для высокопоставленных господ, с оркестром, артистами и танцевальными миниатюрами. В павильоне проводились разные светские мероприятия: музыкальные гостиные и балы, праздничные фуршеты.

Именно на этих мероприятиях здесь и побывал А.С. Пушкин, оставив известные строки в своем дневнике.

В январе 1852 года в павильоне Екатерингофского «Вокзала» была организована первая в России публичная ёлка. Установленная в зале вокзала огромная ель «одной стороной прилегала к стене, а другая была разукрашена лоскутами разноцветной бумаги».

КП 25

X

АВС: Вопрос 25-1. Напишите, кто из монархов ввел традицию новогодней ели в России?

..... **Петр I**

После окончания Лицея и до 1820 года Александр Сергеевич проживал совсем неподалеку от северной границы Екатерингофа, Семья Пушкиных снимала квартиру из семи комнат на третьем этаже доходного дома Клокачёва.

АВС: Вопрос 25-1. На набережной какой реки проживала семья Пушкиных?

1. Бумажный канал
2. Нева
3. Мойка
4. **Фонтанка**
5. Таракановка
6. Пряжка
7. Екатерингофка

АВС: Вопрос 25-2*. Выберите из списка водные артерии, которые образуют остров, на котором находится парк Екатерингоф?

1. **Бумажный канал**
2. Нева
3. Мойка
4. Фонтанка
5. **Таракановка**
6. Пряжка
7. **Екатерингофка**

АВС: Вопрос 25-3. Как называется остров из вопроса 25-2?

1. Адмиралтейский
2. **Екатерингофский**
3. Коломенский
4. Новая Голландия
5. Покровский

Наиболее известным изображением петербургского наводнения 1824 года в русской культуре явились сцены одного из произведений А.С. Пушкина.

АВ: Вопрос 25-4. Впишите произведение поэта?

..... **Медный всадник**

		<p>AB: Вопрос 25-5. На сколько метров поднялся уровень воды в Неве?</p>	<ol style="list-style-type: none"> 1. 3 2. 4 3. 5 4. 7
		<p>AB: Вопрос 25-6. Почему наводнение нанесло парку Екатерингоф незначительные разрушения?</p>	<ol style="list-style-type: none"> 1. Уровень воды в реке Екатерингофке поднялся незначительно 2. Во время перепланировки значительная часть территории парка была приподнята 3. Вода заполнила Бумажный канал и не поднялась высоко 4. Сработала система защитных сооружений Санкт-Петербурга
<p>КП 26</p>	<p>... 49</p>	<p>Липовая аллея является самой широкой и самой прямой аллеей парка. Имеет множество диванов для отдыха посетителей в тени крон вековых деревьев. Древостой представлен двумя видами: Липа сердцелистная (мелколистная) и Липа крупнолистная, возраст которых от 80 до 200 лет.</p> <p>Справа по пути открытая круглая площадка – манеж.</p> <p>ABC: Вопрос 26-1. Для чего она используется?</p> <p>Фауна Екатерингофа отличается своим многообразием и представлена разными видами млекопитающих, птиц, рыб, рептилий и насекомых. Многие из этих представителей фауны занесены в Красную книгу Санкт-Петербурга!</p> <p>Среди видов, обитающих в границах парка отмечены:</p> <ol style="list-style-type: none"> 1. обыкновенный бобр 2. водяная полёвка 3. двуцветный кожан 4. кряква 5. хохлатая чернеть 6. свиязь 7. большая поганка 8. цапля серая 9. ушастая сова 10. дербник 11. лазоревка 12. большая синица 13. желтая трясогузка 14. обыкновенная зеленушка 15. пищуха 16. зяблик 17. черный дрозд 18. дрозд-рябинник 19. снегирь 20. серебряный карась 21. ротан 22. редкий жук- мускусный усач 23. бабочка - махаон 	<ol style="list-style-type: none"> 1. Для выездки лошадей 2. Для игры в бейсбол 3. Для игры в крокет

		ABC: Вопрос 26-2. Кто из перечисленных животных оставил следы жизнедеятельности, приведенные на фото 59 альбома?	Впишите номер . . . 1
		AB: Вопрос 26-3*. Какие виды из всех вышеперечисленных ведут сумеречный образ жизни?	Впишите номера . . . 1, 3, 9
		A: Вопрос 26-4. Кому из перечисленных видов присуще явление мимикрии?	Впишите номер . . . 23
ФИ- НИШ	. . . 48	<p>Памятник молодогвардейцам Воздвигнут в 1956 году. Скульпторы: В.И.Агибалов, В.И.Мухин, В.Х.Федченко. Архитектор- Валериан Дмитриевич Кирхоглани. Памятник посвящён комсомольцам- членам подпольной организации «Молодая гвардия», самоотверженно сражавшихся в годы Великой Отечественной войны против фашистских оккупантов. Композиционным центром памятника служит Красное знамя, вокруг которого изображены стоящие тесным кольцом молодогвардейцы, ставшие Героями Советского Союза (посмертно).</p>	
		ABC: Вопрос Ф-1. Внимательно осмотрите памятник и сосчитайте сколько героев-молодогвардейцев увековечены в нём? 5
		AB: Вопрос Ф-2. Эта скульптурная группа является авторским повторением (копией) такого же памятника, ранее установленного в другом городе, где и происходили эти события. Впишите название города. Краснодар
		A: Вопрос Ф-3. Напишите Имя и фамилию героев. Олег Кошевой Ульяна Громова Иван Земнухов Любовь Шевцова Сергей Тюленин

В ФОРМЕ ПРИЁМА ОТВЕТОВ ВПИШИТЕ АДРЕС ЭЛЕКТРОННОЙ ПОЧТЫ, НА КОТОРОЙ МЫ ВЫШЛЕМ ССЫЛКУ НА КОНКУРС КАПИТАНОВ.

СТАРТ КОНКУРСА КАПИТАНОВ В 16:01 (МСК) 21 МАЯ 2024 ГОДА.